

# 1593/1A

## PROJET

**Commune d'Etoy**  
Réseau de distribution d'eau  
**Bouclage en Courta Rama**

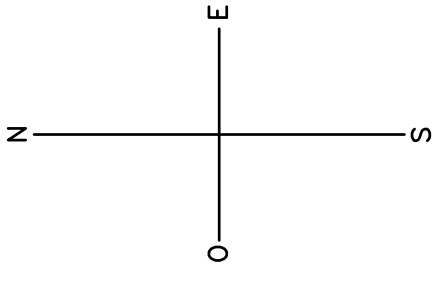
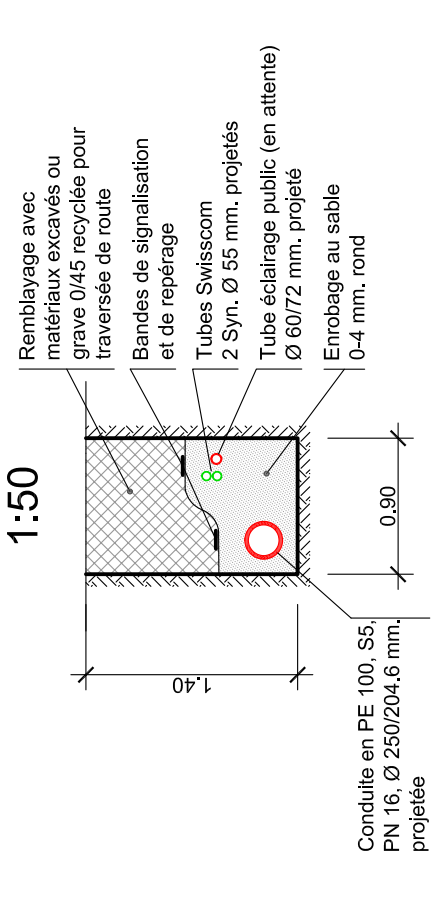
Situation 1:500



Avenue de la trappe 1  
1700 Etoy (VD)  
Tél. 021 61 48 55  
info@miazetweisser.ch  
www.miazetweisser.ch

Date	Dessin	Compte	Modification
10.07.18	M.C.	S.M.	
10.11.18	M.C.	B.D.	Mise à jour projet définitive, modification tous conducteurs existants et conducteurs de la boucle.

### Coupe-type A - A

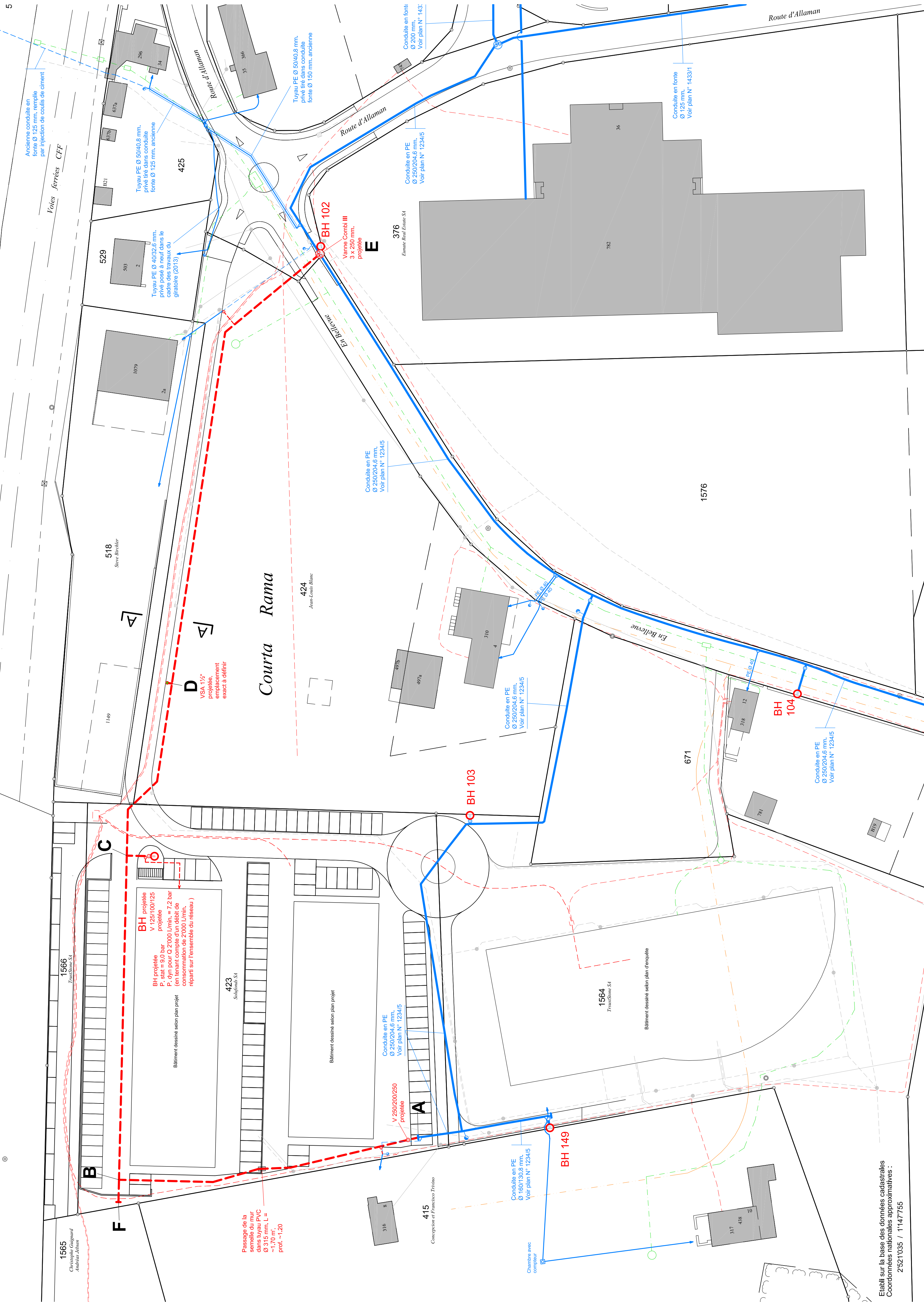


Bellevue

Voies ferrées CFF

Route nationale AI

Voies ferrées CFF



Etabli sur la base des données cadastrales  
Coordonnées nationales approximatives :  
252'035 / 114'775

### Légende :

- Conduite d'eau potable communale existante
- Conduite d'eau potable communale projetée
- Vannes d'arrêt simple / Combi III existantes
- Vannes d'arrêt simple / Combi III projetées
- Vanne de sortie d'air (VSA) projetée
- OBH 103**
- Borne-hydrant avec N° et vanne d'arrêt existantes
- Conduite d'eau potable à désulfater
- Vannes de prise pour les particuliers existantes / projetées / à supprimer, tracé approximatif
- Gaz, conduite existante
- SEPA, tube existant
- Swiscom, tube existant
- Collecteurs EUJEC existants

**Conduite d'eau potable communale en tuyaux PE 100-RC, S5, PN 16, avec extrémités lisses pour soudure bout à bout**

Tronçons	Diamètres des conduites	Longueurs
A - B	PE 250/204.6 mm.	73.00 m'
B - C	PE 250/204.6 mm.	77.00 m'
C - D - E	PE 250/204.6 mm.	157.00 m'
B - F	PE 160/130.8 mm.	6.00 m'
BH projetée	PE 125/102.2 mm.	7.00 m'
		<b>Longueur totale des conduites = 320.00 m'</b>